

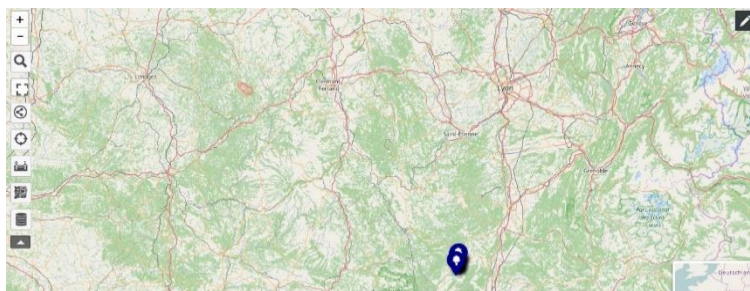
# CARTOGRAPHIE DES COINS NATURE EN AUVERGNE-RHÔNE-ALPES

Comment ajouter mon coin nature sur la cartographie ?  
Tutoriel

POUR COMMENCER, OUVRIR LE LIEN SUIVANT :

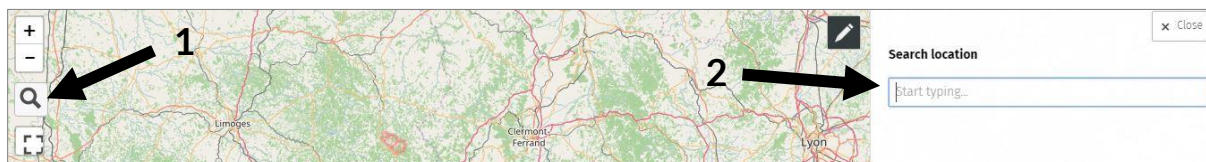
<http://umap.openstreetmap.fr/en/map/anonymous-edit/132096:i93Z4YCegcGp2sIJdBmOzhKnQRl>

Une cartographie d'OpenStreetMap sur les Coins Nature s'ouvre dans votre navigateur internet :

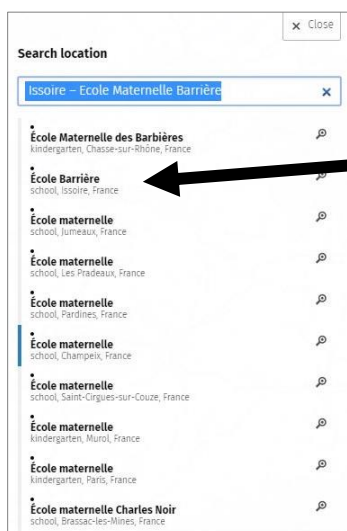


POUR AJOUTER VOTRE COIN NATURE SUR LA CARTOGRAPHIE, suivre les indications suivantes :

1. Cliquer sur la petite loupe à gauche de l'écran.
2. Entrer l'adresse du lieu de votre Coin Nature dans l'onglet à droite de l'écran « Search location », un ensemble de proposition vous seront faites comme ci-dessous.



3. Cliquer sur le lieu correspondant à votre recherche. La carte sera zoomé sur le lieu recherché.



3

« Suite aux propositions liées à ma recherche, je clique sur le lieu qui correspond à mon coin nature. »

4. Cliquer maintenant sur le crayon en haut à droite.

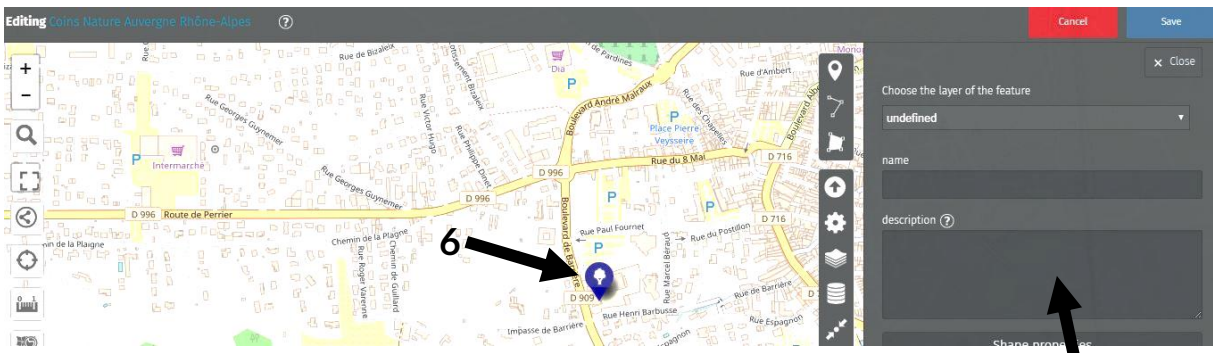


5. Cliquer sur le premier pictogramme pour localiser le lieu.



6. Positionner le pictogramme sur la carte à l'endroit où se trouve votre Coin Nature.

7. Compléter dans la fenêtre à droite les détails sur votre Coin Nature. Merci de respecter la structure de texte suivante :



**Name :**

Coin Nature – *Nom de votre coin nature*

**Description :**

LIEU : *donner l'endroit où se trouve le Coin Nature, par exemple : terrain collé à l'école, sur le trottoir, au bord du terrain... (Le lieu et l'adresse peuvent être identiques selon les Coins Nature.)*

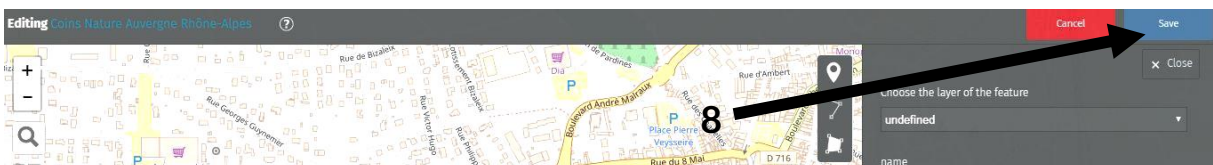
ADRESSE : *donner l'adresse exacte du Coin Nature*

DESCRIPTIF : *décrire brièvement les éléments qui définissent votre Coin Nature, par exemple : potager en bacs carrés, cabane, terrain de jeu ou compost.....*

PUBLICS USAGERS : *décrire quel public côtoie ce Coin Nature*

LIEN INTERNET : [www.votresiteinternet.fr](http://www.votresiteinternet.fr)

8. Cliquer sur « Save ». Votre Coin Nature est alors enregistré dans la cartographie.



MERCI POUR VOTRE CONTRIBUTION A LA CARTOGRAPHIE DES  
COINS NATURE !